



QR para llegar a salida



QR de comprobación de resultados



TARJETA DE CONTROL

1	2	3	4	5	6	7	8	9	10	11
---	---	---	---	---	---	---	---	---	----	----



Torremolinos DEPORTES




Circuito de Orientación TORREMOLINOS

Recorrido Amarillo

Palacio San Miguel
Escala 1/1000 EQUID. 2,5m.

CPO A-19

Cartografía: COMA (2024).
Mapa parcial revisado.
Titular MA-3352-23.

San Miguel Chicos		AMARILLO CHICOS	0,6 km
▶			
1	109	El más al Este Elemento prominente	
2	107	Elemento prominente	
3	108	Elemento prominente	
4	105	Muro, Esquina Sur (dentro)	
5	104	Cerca, Esquina Noreste (dentro)	
6	103	Elemento prominente	
7	111	Muro, Extremo Noreste	
8	101	Muro, Esquina Oeste (fuera)	
9	102	Cerca, Esquina Noreste (fuera)	
10	110	Cerca, Bordo Oeste	
11	112	Muro, Esquina Este (dentro)	
		 	30 m > 

 Canasta, elemento deportivo

 Farola, señal de tráfico

2

3

5

6

7

9

8

10

11

4