cOma
club de orientación de málaga

fado
Delegación Malagueña de la Federación Andaluza de Orientación

CIRCUITOS DEPORTIVOS PROVINCIALES
DIPUTACIÓN DE MÁLAGA
ES DEPORTE

+ deporte + mujer

Diputación Provincial de Málaga

AYUNTAMIENTO PIZARRA

2 de Octubre

Campeonato provinvial MTBO

Boletín Final

Índice:

1. Presentación
2. Organización
3. Programa
4. Inscripciones
5. Categorías Iniciación
6. Categorías Oficiales
7. Cuotas
8. Mapas
9. Terrenos
10. Distancias y Desniveles
11. Sistema de Control
12. Equipo Organizador
13. Ubicaciones
14. Lecturas interesantes
15. Ocio y Turismo

Actualizado con fecha: 27/09/2021 a las 22:00 horas

- CAMPEONATO de MÁLAGA de MTB-O
- 4ª Prueba puntuable para el Circuito Provincial DIPUTACIÓN DE MÁLAGA 2021
- 9ª Prueba puntuable para la LIGA MALAGUEÑA 2021

Fecha: **2 de Octubre de 2021**

Hora: **10:30**

Lugar: **CERRALBA (PIZARRA)**

club de orientación de málaga

AYUNTAMIENTO PIZARRA

Delegación Malagueña de la Federación Andaluza de Orientación

Organiza:

CIRCUITOS DEPORTIVOS PROVINCIALES
DIPUTACIÓN DE MÁLAGA
ES DEPORTE

fado
Delegación Malagueña de la Federación Andaluza de Orientación

Diputación Provincial de Málaga

Colabora:

AYUNTAMIENTO PIZARRA

coma
club de orientación de málaga

+ deporte + mujer

PROGRAMA

9:00 Apertura Recepción

10:00 Charla de iniciación

10:30 Salida del primer corredor/a

11:30 Última salida

14:00 Cierre de meta

JOIN NOW

INSCRIPCIONES

Deportistas Locales:

- A través del Ayuntamiento de Pizarra, hasta el Miércoles 29/9/2021

Resto de inscripciones:

- A través del Formulario en la web del Club de Orientación de Málaga www.clubcoma.org hasta el Miércoles 29/9/2021 a las 20:00 horas

CATEGORIAS (I)

PROMOCIÓN: Ideal para quien participa por primera vez

- INICIACIÓN NIÑOS: Para niños hasta 14 años (inclusive)
- INICIACIÓN ADULTOS: Para participantes a partir de 15 años (inclusive)

CATEGORIAS [II]

OFICIALES: optan a ranking anual del Circuito Provincial

U10-Guiado Categoría mixta para niños/as menores de 10 años (cumplidos en el 2021), acompañados por un adulto "supervisor". El adulto suele ser más un "vigilante" tranquilizador, aunque también puede ayudarle a interpretar el mapa cuando el niño/a lo demande.

M/F 12 Cumplen 11-12 años en 2021

M/F 14 Cumplen 13-14 años en 2021

M/F 16 Cumplen 15-16 años en 2021

M/F 18 Cumplen 17-18 años en 2021. Categoría de máxima dificultad a nivel técnico y físico.

M/F 21A Categoría absoluta de máxima dificultad; sin límites de edad.

M/F 21B Categoría absoluta de dificultad técnica y física intermedias; sin límites de edad.

M/F 35 Veteranos nacidos antes de 1986

M/F 45 Veteranos nacidos antes de 1976

M/F 55 Veteranos nacidos antes de 1966

FAMILIAR Categoría destinada a correr en pareja o familia con circuitos intermedios de poca dificultad. Categoría con un máximo de 4 miembros de la misma familia que deben ir juntos durante todo el recorrido.

CUOTAS

Socios del Club COMA **0 €**

Deportistas Locales (Ayuntamiento): **1 €**

Federados en Orientación:

- **Menores de 20** años inclusive: **3 €**
- **Mayores de 21** años inclusive: **4 €**

NO Federados en Orientación:

- **Menores de 20** años inclusive: **4 €**
- **Mayores de 21** años inclusive: **5 €**

Categorías de Iniciación:

- **Niños** - menores de 14 años (inclusive): **3 €**
- **Adultos** - mayores de 15 años (inclusive): **4€**
- Categoría **FAMILIAR**: **3€ + 1€** por componente

MAPA

Escala: 1: 15.000 Recorridos R1/R2/R3
1: 10.000 Recorridos R4 /R5

Equidistancia: 10m

Realizado por Juan Fco. Sánchez en 2019

La prueba se desarrollará en la pedanía de Cerralba (Pizarra) y las zonas de cultivo de esta, donde encontramos cultivos de secano, especialmente de cereales y olivar. Esta carrera discurrirá por una red de caminos que dan acceso a distintas fincas privadas y parcelas. El terreno es bastante rodador, y encontramos ciertos desniveles definidos por pequeñas vaguadas y arroyos, lo que permite jugar con distintas rutas por su distancia y orografía.

TRAZADOS

Realizados por: **Juan Sanz Alejandre**

La carrera se disputará en MODALIDAD **"LINEAL Y SCORE"**.
Los orientadores saldrán con **Base start (según orden de llegada a la salida)(Salidas de 10:30 a 11:30h)** , debiendo visitar los controles en el orden establecido en el recorrido lineal y según la estrategia personal, el resto de controles dibujados en el mapa. **(A las 10:00h habrá charla de iniciación y aclaraciones a las dudas del recorrido)**
Se deben visitar todos los controles, pues de no hacerlo, concurrirán en error en tarjeta, quedando fuera de la clasificación.
Los participantes serán separados por categorías, y con salidas cada 2 minutos para evitar que los corredores puedan seguirse en un mismo recorrido.

TERRENO

TERRENO

Vega Granados
E.S. Berlan
A-357
María José
Narváez Herrera
Colegio Público
Rural Mariana Pineda
Sala Cuore
MA-9023
Islatrans, Mudanzas,
Alquiler de trasteros...
A-357

CICLABILIDAD

El terreno empleado para esta competición, es un extenso terreno de zonas de cultivos y fincas rurales de fin de semana, que hace que la red de caminos sea muy amplia, que en muchos casos presentan cadenas de acceso que en muchos casos presentan cadenas de acceso (puede ser que no estén señalados en el mapa. Hay que tener precaución). El tráfico está abierto, y **los corredores deben tener precaución y respetar las normas generales de circulación**.



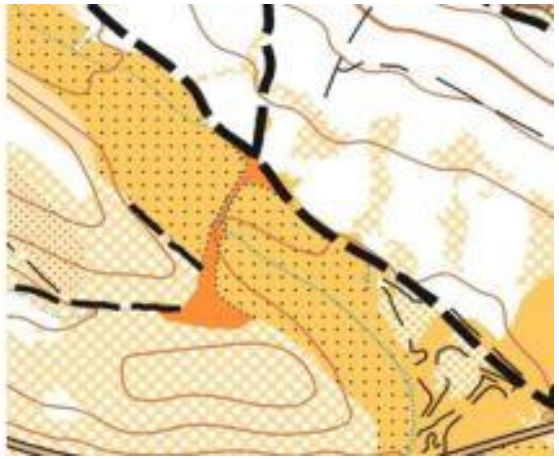

DISTANCIAS Y DESNIVELES

RECORRIDO	CATEGORÍAS	CONTROLES	DISTANCIA APROX.	DESNIVEL APROX.	TAMAÑO ESCALA Curva Nivel
R1	M21A/M35	23	27Km	480m.	A3/1:15.000 Equid 10m
R2	M18/M21B/M45/F21A/ F35	17	20Km	290m.	A3/1:15.000 Equid 10m
R3	F18/F21B/F45/ M55	13	12Km	110m.	A3/1:15.000 Equid 10m
R4	M14/M16/F14/F16/F55/ INI ADULTOS	10	7,5 Km	80m.	A3/1:10.000 Equid 10m
R5	INI, NIÑOS/ U10(guiado)/ M12/F12/Familiar	8	5,35 km	55m.	A3/1:10.000 Equid 10m

SISTEMA DE CONTROL

La Competición se realizará íntegramente con el sistema de control electrónico **SportIdent**, por lo que cada deportista deberá llevar una Pinza o Tarjeta electrónica. Si no dispones de una, puedes indicarlo en la inscripción y el club te cederá una.

Sportident se trata de un sistema que va "archivando" los puntos de paso y los tiempos parciales de cada uno de los controles por los que pasa el corredor.

Una vez en carrera, el deportista deberá acercar la tarjeta en la base electrónica (**sobre la zona del agujero**) de cada uno de sus controles, debiendo oír una señal acústica (**pitido**) y/o ver encenderse una señal luminosa (**luz roja**), lo cual indica que se ha producido el registro (**picada**) correctamente.

Cada control tiene un código único. El corredor es el responsable de verificar mirando la descripción de control de su mapa, que el orden en el que visita los controles es el correcto y que no se ha dejado ningún punto atrás, en cuyo caso el deportista aparecerá como descalificado en la clasificación.

Esta tarjeta se debe borrar (**limpiar/clear**) de datos y validar (**comprobar/check**) en la presalida, previo a comenzar la carrera, pasando por una tercera base llamada "**START**" que es la que activa el cronómetro.

Al llegar a meta el tiempo se detiene al pasar la tarjeta por la última base "**META**" y se obtienen los parciales realizados en la carrera al pasar por el ordenador "**DESCARGA**" situado tras la línea de meta.

EQUIPO ORGANIZADOR

Director de Prueba: **Carlos Sanz Balaguer**

Juez Sportident: **Yury Leonardo Oropeza Varacierto** CENTER

Secretaría, Recepción: **Javier Alcaide y Daniel alcaide**

Jueces de Salidas: **Juan José Gómez y Rubén Pérez**

Juez de Meta: **Javier Alcaide Vives y Daniel alcaide**

Juez de Controles y balizadores: **Juan Sanz Alejandre, Francisco Rafael Muñoz**

UBICACIONES

- La **RECEPCIÓN y META** Pista polideportiva. C. Alta, Cerralba, Málaga (Pizarra) 36.744762, -4.722051

- **PARKING**: Calle alta y calles cercanas al centro de competición y Calle Ronda Oeste cerca de la salida, en Cerralba Pueblo.
  https://goo.gl/maps/oVRJjN36zD77w9nw6

- La **SALIDA** estará al lado del «Colegio Público Rural Mariana Pineda»
  https://goo.gl/maps/oVRJjN36zD77w9nw6

UBICACIONES

Cosas que debemos saber de la prueba

1) Las **salidas** serán diferenciadas por categorías y con 2 minutos de diferencia en cada categoría. Salidas de 10:30 a 11:30h

2) **El tráfico no está cortado**. Tener cuidado y circular según las normas.

3) Muchos caminos tienen **cadenas**, puede ser que algunas no estén pintadas en el mapa. Extremar la precaución.

4) Las personas que no tengan **sistema de Sportident** para la prueba, deberán pasar por recepción para asignarles una.

5) Por donde discurre la competición hay muchas propiedades privadas con **animales y perros**, a veces sueltos. Tener mucho cuidado.

6) **Extensa red de caminos** entre zonas de cultivo de secano y fincas privadas, **con desniveles importantes** a tener en cuenta en la **elección de ruta**.

7) **Algunos caminos tienen mucho desnivel y firme en mal estado. Extremar precauciones para no tener accidentes.**

8) En Meta y el Centro de competición, habrá los siguientes servicios.

Avituallamiento al término de la prueba.

Mecánica Básica de Bicicleta.

Entrega de medalla, para el primer clasificado y la primera clasificada de cada categoría .

LECTURA INTERESANTE

Enlaces formativos para la Orientación Deportiva

Asentando las bases para “navegar” con mapa
Resumen Descripción de controles (2018)
Visibilidad en terreno y mapa
Simbología de Orientación
Leyenda
Documentos interesantes



OCIO Y TURISMO POST CARRERA

Visita la Web de Turismo del Ayuntamiento de Pizarra en este [enlace]

Encontrarás opciones tan interesantes como

1 Visitar el Caminito del Rey

2 Realizar rutas en BTT por la zona

3 Visitar el Área Recreativa de Raja Ancha en una ruta de senderismo

OCIO Y TURISMO POST CARRERA

Museos Guadalhorce
La comarca del Valle del Guadalhorce también se caracteriza por tener una gran variedad de museos que definen a esta zona y son de gran importancia turística. Algunos de los municipios que tienen este encanto son:

Alhaurín el Grande (Museo del Pan – Antonio García González)
Valle de Abdalajís (Museo histórico municipal)
Coín (Museo etnográfico - Las Vistillas)
Álora (Museo municipal – Rafael Lería)

Pizarra (Museo municipal – Cortijo Casablanca)
Dirección
Cortijo Casablanca
Ctra. A-7054 km. 22 (Antigua carretera Pizarra-Est. Cártama).
Pizarra (Málaga)
C.P. 29560

Teléfonos de Contacto
951 51 20 61
600 37 83 38



AYUNTAMIENTO DE PIZARRA