

# IV PRUEBA DEL CIRCUITO PROVINCIAL DE ORIENTACIÓN DE LA DIPUTACIÓN DE MÁLAGA



**Sábado 16 de junio de 2018**

**MONTECORTO**



## **RECEPCIÓN:**

LA RECEPCIÓN DE LA PRUEBA ESTARÁ UBICADA EN EL CAMPO DE FÚTBOL DE MONTECORTO, DONDE TAMBIÉN SE HALLARÁ LA ZONA DE META Y DESCARGA.

DESDE LA 19:15 DE LA TARDE SE ATENDERÁ EN DICHA RECEPCIÓN Y LAS SALIDAS SE DARÁN A PARTIR DE LAS 20:00. AL TRATARSE DE UNA PRUEBA CRONOMETRADA CON SISTEMA SPORTIDENT PARA TODAS LAS CATEGORÍAS, SERA NECESARIO DISPONER DE TARJETA ELECTRÓNICA PROPIA O ALQUILADA A LA ORGANIZACIÓN. PARA CONTROL DE SALIDAS CONTAREMOS CON BALIZA START.

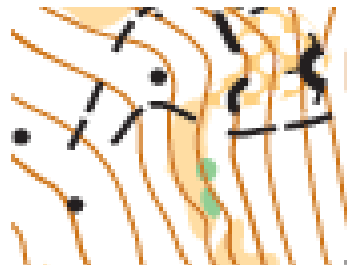
## **INFORMACIÓN TÉCNICA:**

SE TRATA DE UNA CARRERA DISTANCIA SPRINT QUE SE DESARROLLARA PARA LAS CATEGORÍAS OFICIALES EN DOS MANGAS Y PARA LAS DE PROMOCIÓN, M/F 12 , U-10 Y U-10 GUIADO EN UNA SOLA, COMO SE DETALLA A CONTINUACIÓN. PARA AMBAS SE HA DISPUESTO EN UNA ZONA DE LA CARRERA UN MICRO SPRINT QUE PONDRÁ A PRUEBA LA CAPACIDAD ORIENTADORA DE LOS COMPETIDORES.


LA PRIMERA MANGA TOMARÁ LA SALIDA A PARTIR DE LAS 20:00 EN LA ZONA DE LA SALIDA 1( ZONA ESTE CAMPO DE FÚTBOL). PARA COMENZAR LA SEGUNDA MANGA AQUELLOS QUE HAYAN FINALIZADO LA PRIMERA LO HARÁN UNA VEZ HAYAN DESCARGADO SPORTIDENT EN LA ZONA DE LA SALIDA 2 (ZONA OESTE CAMPO DE FÚTBOL). ESTAS ZONAS ESTARÁN INDICADAS EN EL CAMPO DE FÚTBOL CON CARTELERÍA.

AQUELLAS CATEGORIAS QUE SÓLO HACEN LA SEGUNDA MANGA LO PODRÁN HACER DESDE LAS 20:00 EN LA ZONA DE SALIDA 2.

1ª MANGA: ESCALA DEL MAPA 1:5000, EQUIDISTANCIA 5 METROS. MAPA PREDOMINANTEMENTE DE BOSQUE DE PINO CON BUENA VISIBILIDAD Y DETALLES ROCOSOS. EN ESTA FECHA LA VEGETACIÓN ESTÁ UN POCO ALTA PERO NO INFLUYE DEMASIADO EN CARRERA, AUNQUE ES MUY ACONSEJABLE PROTECCIÓN EN LAS PIERNAS.




2ª MANGA: ESCALA DEL MAPA 1:4000. MAPA URBANO . AQUI CABE DESTACAR QUE COMO EN ESTE TIPO DE CARRERAS URBANAS EL CORREDOR NO TIENE PRIORIDAD SOBRE LOS VEHÍCULOS, CON LO QUE HAY QUE EXTREMAR LA PRECAUCIÓN EN LAS CALLES DEL PUEBLO.



**MICROSPRINT: ZOOM DE UNA PARTE DEL MAPA ESCALA 1:1000. SE HA AUMENTADO UNA ZONA EN EL MAPA MARCADA POR UNA LINEA CIRCULAR DE PUNTOS MAGENTA CON GRAN DETALLE A LA QUE SE LE HAN CREADO BARRERAS ARTIFICIALES MATERIALIZADAS EN EL TERRENO POR ENCINTADO DE COLOR BLANCO, Y EN EL MAPA POR LINEAS DE COLOR NEGRO. ESTE ENCINTADO ESTÁ PROHIBIDO ATRAVESARLO, DEBIENDO ENTRAR Y SALIR O PROGRESAR HACIA LOS CONTROLES POR LOS PASOS HABILITADOS. SOBRE TODO UNA ZONA MUY RÁPIDA EN LA QUE HAY QUE TENER MUCHA PRECAUCIÓN DE NO SALTARSE CONTROLES Y ELEGIR LA RUTA MAS CORTA ENTRE ELLOS.**

**HAY QUE TENER EN CUENTA QUE SABREMOS QUE VAMOS A ENTRAR EN LA ZONA DE MICROSPRINT PORQUE EN LA DESCRIPCIÓN DE CONTROL DETRÁS DE UN CONTROL NOS APARECE UNA CASILLA CON EL TRIANGULO DE SALIDA Y A CONTINUACIÓN LOS CONTROLES EN ORDEN DE LA ZONA DE MICROSPRINT SOLO IDENTIFICADOS POR NÚMERO DE ORDEN Y CÓDIGO DE CONTROL, ES DECIR, SE HA OBVIADO EL OBJETO Y POSICIÓN DONDE SE HALLAN COLOCADOS, YA QUE SE HA ESTIMADO QUE NO ES RELEVANTE.**



### **INSCRIPCIONES:**

Hasta el **MARTES 12** a través del ayuntamiento o en la web [www.clubcoma.org](http://www.clubcoma.org)

Las inscripciones posteriores a dicha fecha no garantizan mapa.

Para cualquier incidencia dirigir un correo a [inscripcionesCOMA@gmail.com](mailto:inscripcionesCOMA@gmail.com)

## CATEGORÍAS:

### PROMOCIÓN

- 1 Iniciación básica:** para menores entre 8 y 14 años interesados en dar sus primeros pasos en este deporte.
- 2 Iniciación avanzada:** para mayores de 14 años interesados en iniciarse en la orientación. Es una categoría un poco más exigente que la anterior.
- 3 Familiar:** Categoría para los que desean correr en pareja o en familia con circuitos de poca dificultad. Deben correr un mínimo de 2 miembros de la misma familia que deben ir juntos y entrar a la meta a la vez. La inscripción será única, con los apellidos familiares; aunque cada miembro debe pagar su inscripción para la tramitación del seguro de prueba.
- 4 Correlín:** hasta 6 años. Para los más peques acompañados por algún adulto

### OFICIALES

Los corredores deberán participar en la categoría indicada según la edad que cumplan durante la temporada 2018 (1 de enero de 2018 a 31 de diciembre de 2018) o en cualquiera de nivel superior, teniendo en cuenta que M 21A es la absoluta y por lo tanto nivel superior a todas.

- U10Guiado.** Categoría mixta, niños y niñas menores de 10 años (cumplidos a lo largo de 2018), acompañados por un adulto.
- U10** hasta 10 años inclusive, cumplidos a lo largo de 2018.
- M/F 12** hasta 12 años inclusive, cumplidos a lo largo de 2018.
- M/F 14** hasta 14 años inclusive, cumplidos a lo largo de 2018.
- M/F 16** hasta 16 años inclusive, cumplidos a lo largo de 2018.
- M/F 18** hasta 18 años inclusive, cumplidos a lo largo de 2018.
- M/F 21** Categoría absoluta de máxima dificultad: participación abierta a cualquiera.
- M/F 21B.** Para aquellas/os que llegan de iniciación y similares. Participación abierta a cualquiera.
- M/F 35** veteranos/as nacidos antes de 1979.
- M/F 45** veteranos nacidos antes de 1969.
- M/F 55** veteranos nacidos antes de 1964
- O-CAN** para aquellos corredores acompañados por su perro.

## CUOTAS:

<b>- Socios del Club COMA: .....</b>	<b>0 €</b>	<b>Federados en Orientación:</b>	
		<b>- Menores de 20 años inclusive: .....</b>	<b>3 €</b>
<b>- Categoría O-Can:</b>	<b>3 €</b>	<b>- Mayores de 21 años inclusive: .....</b>	<b>4 €</b>
<b>- Correlín: .....</b>	<b>1 €</b>	<b>No Federados en Orientación:</b>	
		<b>- Menores de 20 años inclusive: .....</b>	<b>3 €</b>
<b>- Residentes..... (Inscripción a través del Ayuntamiento)</b>	<b>2 €</b>	<b>- Mayores de 21 años inclusive: .....</b>	<b>4 €</b>
		<b>Categorías de Iniciación:</b>	
<b>- Categoría fFamiliar: .....</b>	<b>3 €</b>	<b>- Básica (menores de 14): .....</b>	<b>3 €</b>
<b>+ 1 € por componente ( Máximo 3 )</b>		<b>- Avanzada (mayores de 15): .....</b>	<b>4 €</b>

## DISTANCIAS, DESNIVEL Y NÚMERO DE CONTROLES:

CATEGORIAS	DISTANCIA MANGA 1	DISTANCIA MANGA 2	DESNIVEL	CONTROLES
INI BASICA, U10, U10-G		1120		18
M/F12, FAMILIAR, INI AV,		1100		18
F45, M/F55, M/14	1800	1376		10+10
M45,F21B,M/F16 ,O-CAN	2150	1500		15+13
F21A,M21B, F35,M/F18	2200	1730		17+14
M21A, M35	2400	1800		19+15

## INFORMACIÓN ADICIONAL:

### Organización:

- **Director de Prueba:** Antonio García
- **Recepción e Inscripciones:** Antonio García y Bri Cuenca
- **Juez Sportident:** Antonio García
- **Juez de Salidas y Controles:**
- **Juez de Meta y Controles:**

### Curso de iniciación:

A las 19:30 horas tendremos un curso de iniciación en el que ver conceptos básicos. Tendrá una duración de 15-20 minutos y los participantes podrán luego realizar su recorrido.

## SISTEMA DE CONTROL:

La Competición se realizará íntegramente con el sistema electrónico de control Sportident, por lo que cada deportista deberá llevar una Pinza o Tarjeta. Si no dispones de una, puedes indicarlo en la inscripción y te dejaremos una.





**Sportident se trata de un sistema que va “archivando” los puntos de paso y los tiempos parciales a cada uno de los controles de los diferentes recorridos, verificando que el orden haya sido el correcto (obligatorio seguir el orden indicado en el mapa) y que no se haya dejado ningún punto atrás; caso contrario el deportista aparecerá como desclasificado. Esta tarjeta se debe “limpiar” de datos y “comprobar” en la presalida, activando el tiempo en una tercera base llamada “START”; una vez en carrera, el deportista deberá pasarla por la base electrónica de cada uno de sus controles, debiendo oír un pitido o ver encenderse una lucecita que señala que se ha producido la “picada” correcta. Cada control tiene un código único que el deportista tiene en su mapa y que le confirma que es el suyo. En caso de fallo de alguna de las bases, junto a esta base existe una pinza manual para realizar la picada en el mapa. Solo es válida esta picada en caso de fallo de la base y que no funcione para todos los corredores y no solo a uno. Al llegar a meta el tiempo se detiene al pasar la tarjeta por la base correspondiente y se obtienen los parciales realizados en la carrera al pasar por el ordenador situado tras la línea de meta.**